

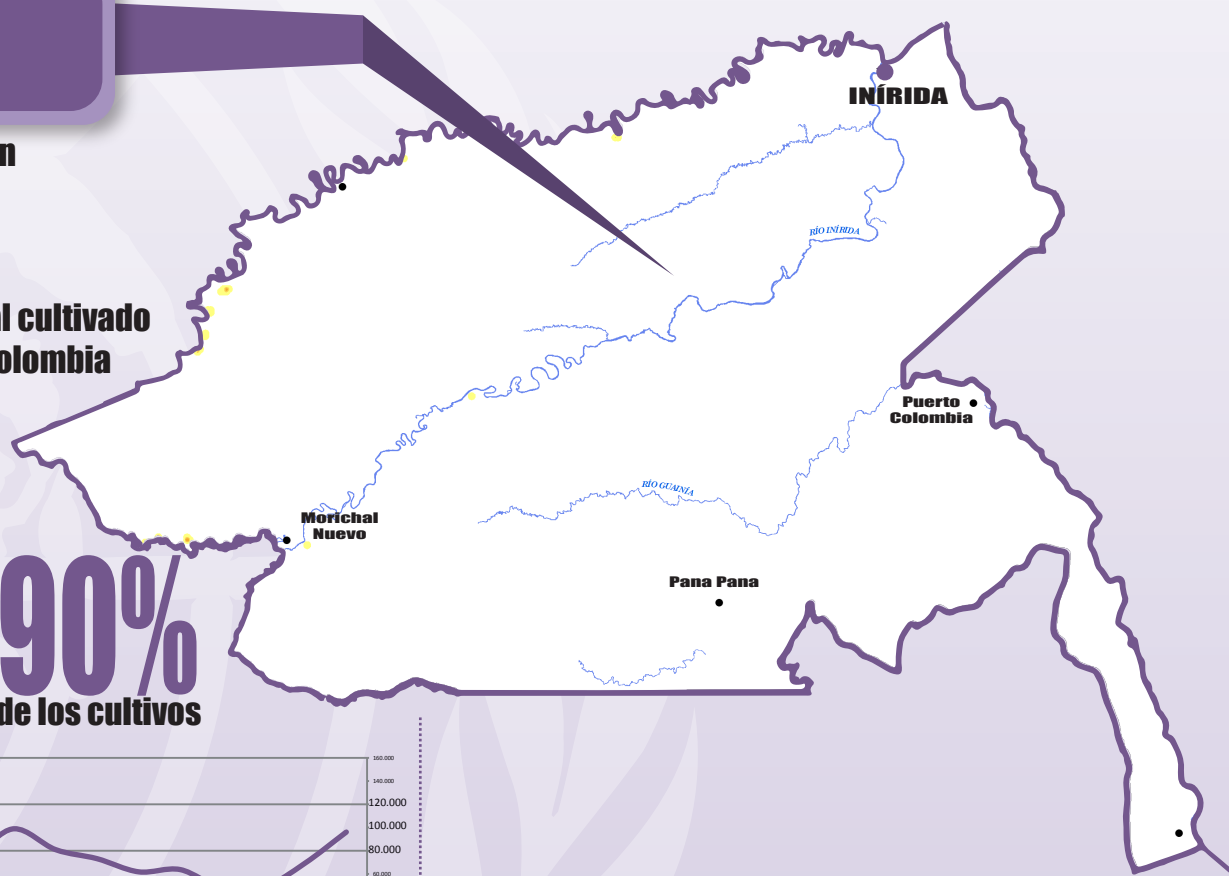
# GUAINÍA



**37** ha

cultivos de coca en  
**2015**

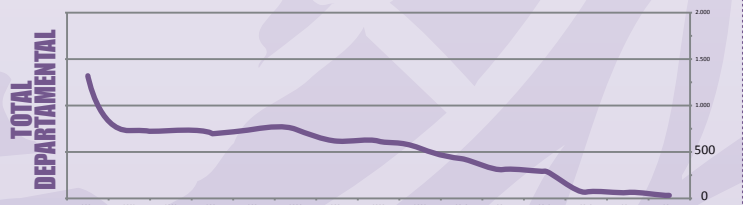
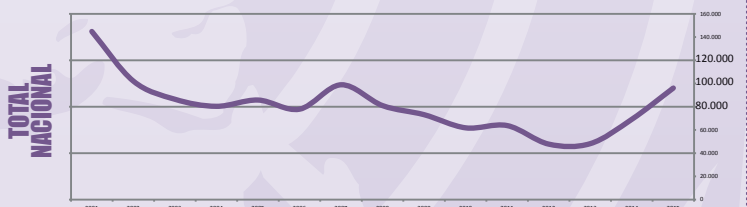
**0,03%** del total cultivado  
en Colombia



Morichal

Mapiripana

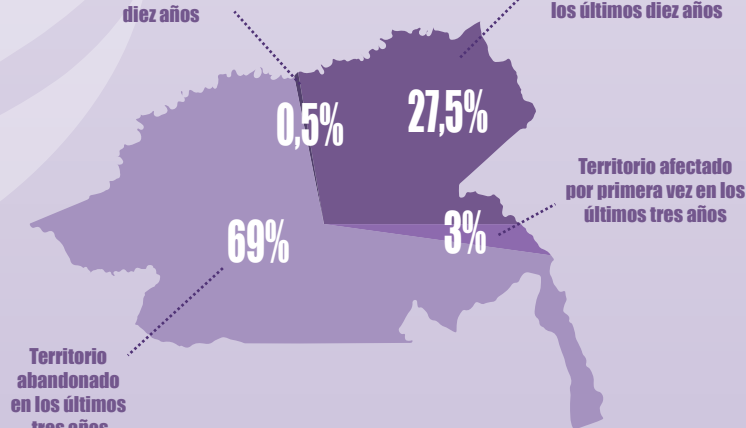
**90%**  
de los cultivos



Reducción del **44%** frente al 2014.  
Lotes dispersos.

Territorio afectado  
permanentemente  
durante los últimos  
diez años

Territorio  
intermitentemente  
afectado durante  
los últimos diez años



Territorio  
abandonado  
en los últimos  
tres años

# EVOA



## Evidencias de explotación de oro de aluvión

37 ha

Se localiza en los corregimientos departamentales de Pana Pana y Puerto Colombia, en las subcuencas del bajo Guainía y el río Cuiaruy.

Se encuentra en territorios de dos resguardos indígenas: Ríos Cuiarí e Isaná; y Tonina, Sejal, San José y otras.

menos del **1%** Total Nacional

# Clorhidrato de cocaína

potencial de producción tipo exportación

2014 **0,5** toneladas Sin incautación



No tiene Laboratorios desmantelados

## Parques nacionales



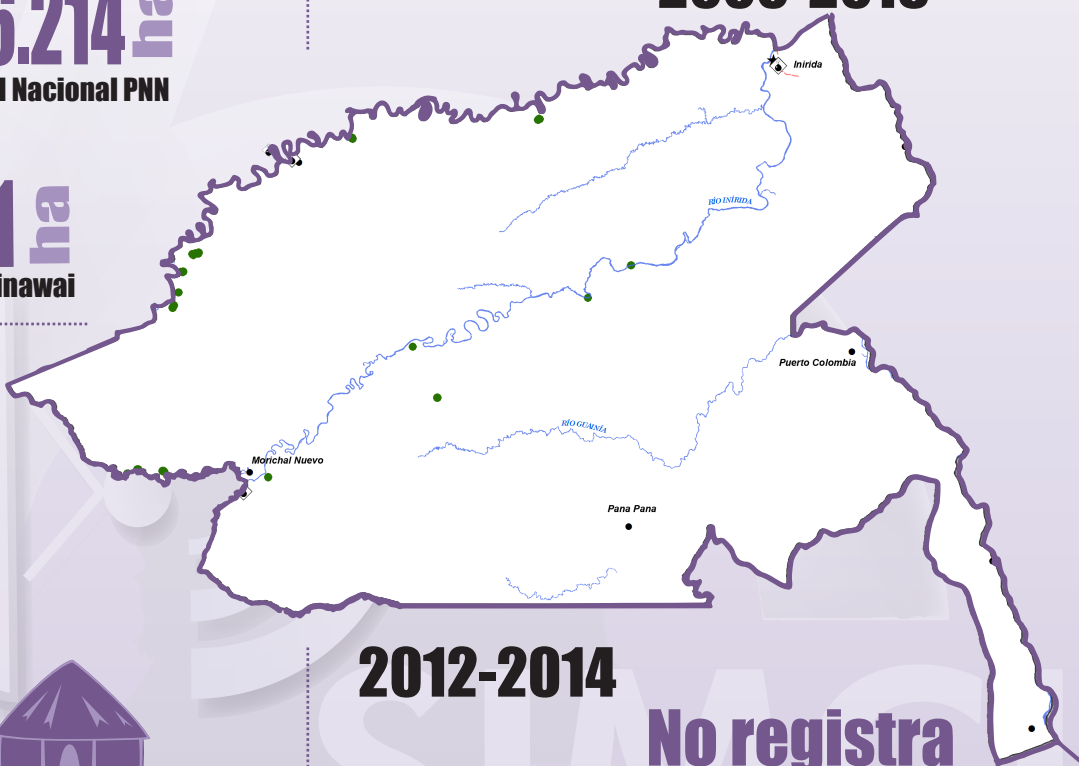
6.214 ha Total Nacional PNN

0,02%



1 ha Puinawai

## Minas ANTIPERSONAL 2000-2015



2012-2014

No registra ningún evento

● Cultivos de coca  
● MAP

Del total departamental

44,2%

Resguardos Indígenas **16,35 ha**



# CONSUMO

Prevalencia - año

Alcohol **49%**



Cigarrillo **6,7%**



Estimulantes **0,2%**



**2,1%**

consumieron alguna sustancia ilícita en el último año

Marihuana **2%**



Cocaína **0,6%**



En el diseño de muestreo del Estudio Nacional de consumo de sustancias psicoactivas 2013, se previeron estimaciones Globales para 27 particiones geográficas, las cuales incluyen los 22 departamentos más poblados, el conjunto de la Orinoquía y la Amazonía, las áreas Metropolitanas de Bogotá, Medellín y Cali, y las Islas de San Andrés y Providencia. Los indicadores que se presentan hacen referencia al dominio Orinoquía y Amazonía, debido a que la muestra para el departamento de Vaupés no es representativa de la población.